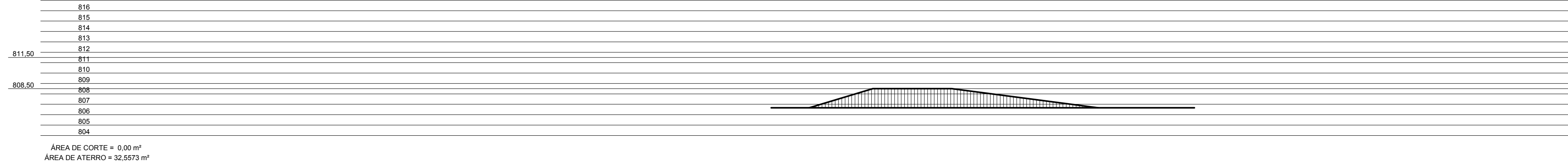


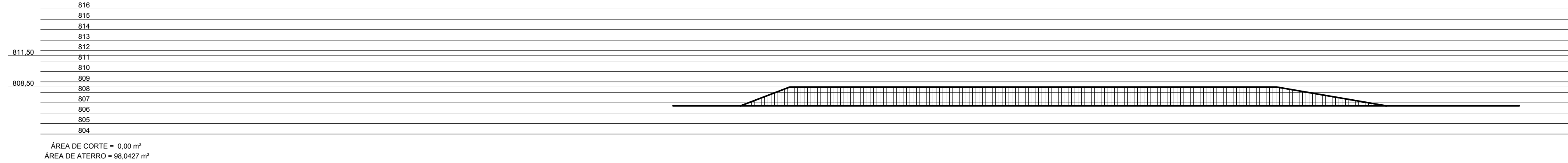
816
 815
 814
 813
 812
 811
 810
 809
 808
 807
 806
 805
 804

ÁREA DE CORTE = 0,00 m²
 ÁREA DE ATERRO = 32,5573 m²



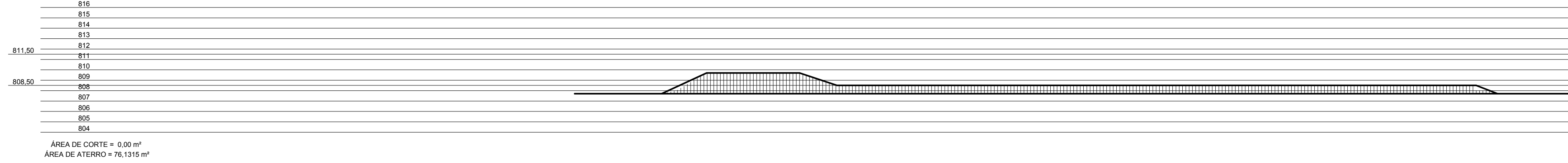
816
 815
 814
 813
 812
 811
 810
 809
 808
 807
 806
 805
 804

ÁREA DE CORTE = 0,00 m²
 ÁREA DE ATERRO = 98,0427 m²



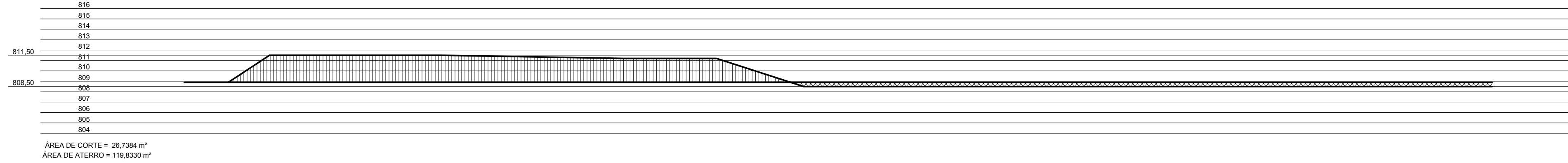
318
315
314
313
312
311
310
309
308
307
306
305
304

ÁREA DE CORTE = 0,00 m²
ÁREA DE ATERRO = 76,1316 m²



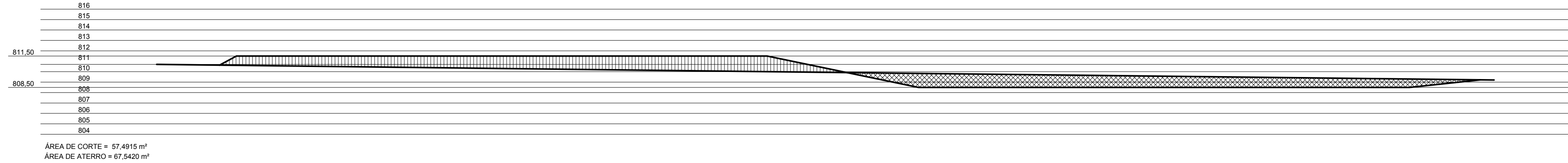
818
 815
 814
 813
 812
 811
 810
 809
 808
 807
 806
 805
 804

ÁREA DE CORTE = 26,7384 m²
 ÁREA DE ATERRO = 119,8330 m²



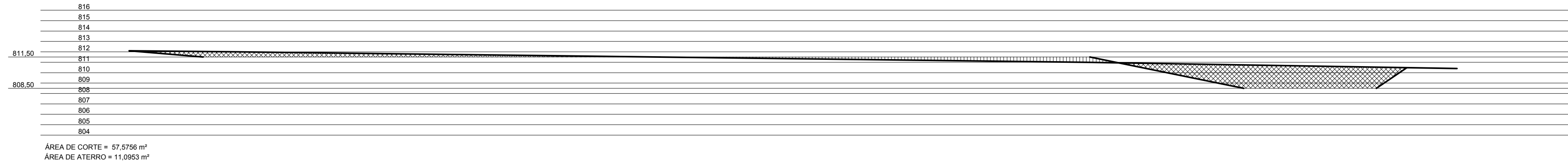
816
815
814
813
812
811
810
809
808
807
806
805
804

ÁREA DE CORTE = 57,4915 m²
ÁREA DE ATEIRRO = 67,5420 m²



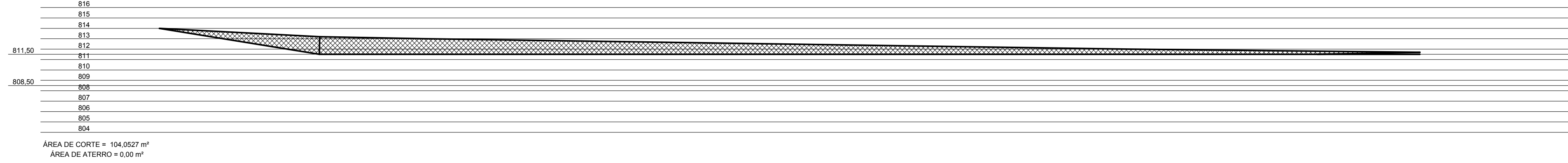
816
 815
 814
 813
 812
 811
 810
 809
 808
 807
 806
 805
 804

ÁREA DE CORTE = 57,5759 m²
 ÁREA DE ATERRO = 11,0663 m²



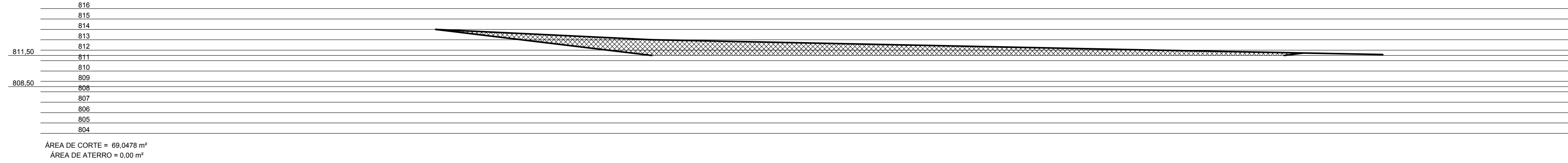
318
315
314
313
312
311
310
309
308
307
306
305
304

ÁREA DE CORTE = 104,0527 m²
ÁREA DE ATERRO = 0,00 m²



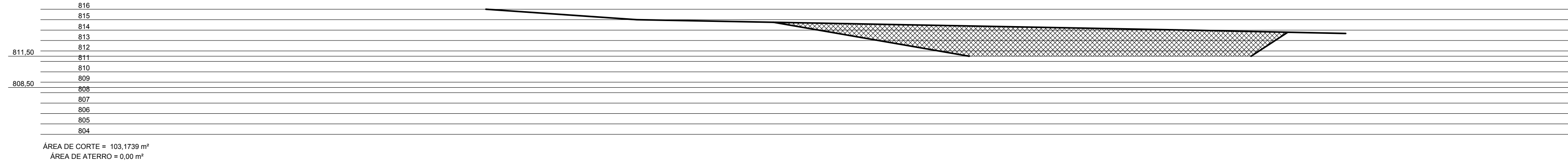
818
 815
 814
 813
 812
 811
 810
 809
 808
 807
 806
 805
 804

ÁREA DE CORTE = 69,0475 m²
 ÁREA DE ATERRO = 0,00 m²




816
815
814
813
812
0
811
810
0
809
808
807
806
805
804

ÁREA DE CORTE = 103,1739 m²
ÁREA DE ATERRO = 0,00 m²




015
 015
 014
 013
 012
 011
 010
 009
 008
 007
 006
 005
 004

ÁREA DE CORTE = 29,4758 m²
 ÁREA DE ATERRO = 0,00 m²



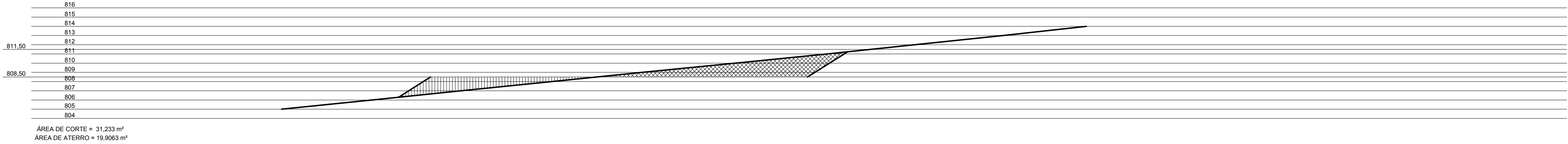
816
815
814
813
812
811
810
809
808
807
806
805
804

ÁREA DE CORTE = 3,0730 m²
 ÁREA DE ATERRO = 16,3562 m²

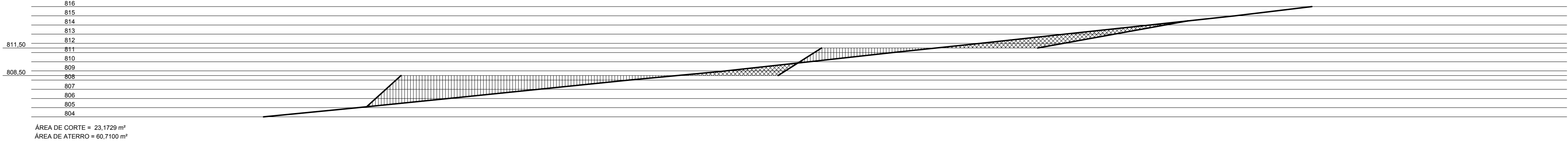


818
 815
 814
 813
 812
 811
 810
 809
 808
 807
 806
 805
 804

ÁREA DE CORTE = 31.233 m²
 ÁREA DE ATERRO = 19.9063 m²

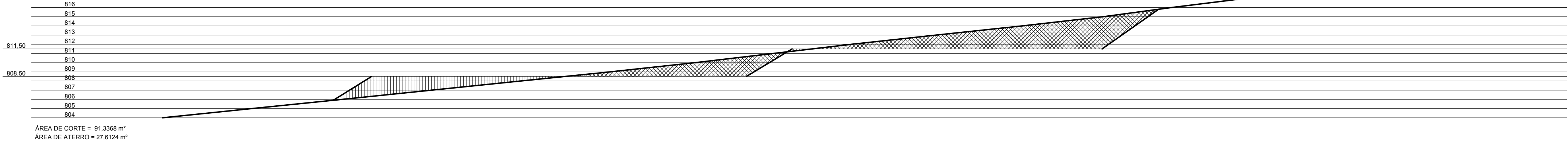


318
 315
 314
 313
 312
 311
 310
 309
 308
 307
 306
 305
 304
 ÁREA DE CORTE = 23,1729 m²
 ÁREA DE ATERRO = 60,7100 m²



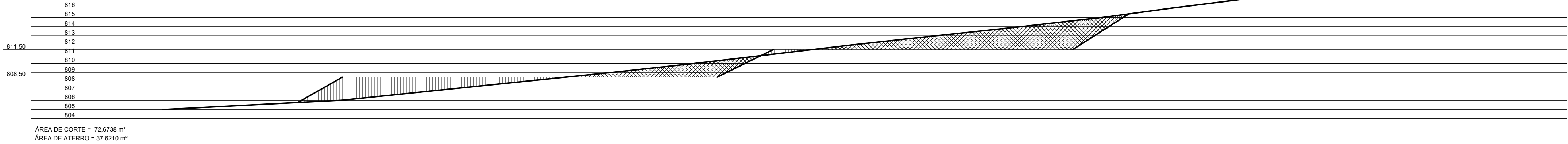
816
815
814
813
812
811
810
809
808
807
806
805
804

ÁREA DE CORTE = 21.3358 m²
ÁREA DE ATERRO = 27.6124 m²

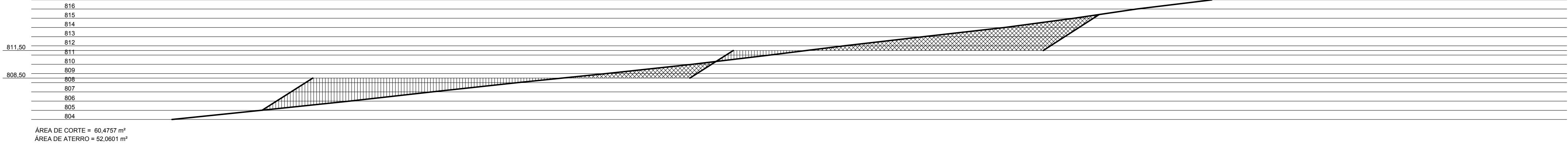


816
815
814
813
812
811
810
809
808
807
806
805
804

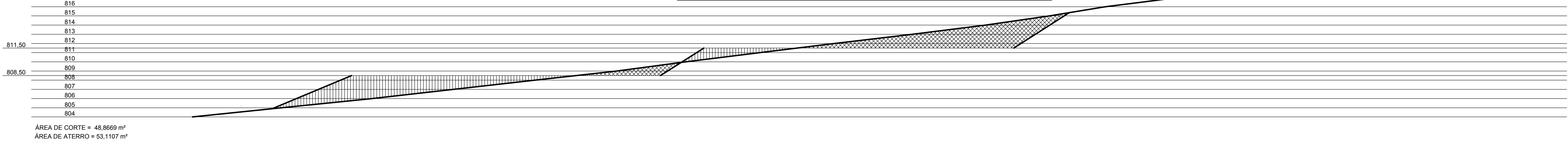
ÁREA DE CORTE = 72.6738 m²
ÁREA DE ATERRO = 37.6210 m²



816
 815
 814
 813
 812
 811
 810
 809
 808
 807
 806
 805
 804
 ÁREA DE CORTE = 60,4757 m²
 ÁREA DE ATERRO = 62,0601 m²



818
 815
 814
 813
 812
 811
 810
 809
 808
 807
 806
 805
 804
 ÁREA DE CORTE = 48,8999 m²
 ÁREA DE ATERRO = 53,1107 m²



NOME: MARCELO FERREIRA RODRIGUES RUA NÍO GUARANI, 244 - R. SUPERMERC. PATOS DE MINAS, MG.		CAIXA: A 8865-0 TEL: (343) 3021-9137
NOME: DANIELA GONÇES MAGALHÃES CARVEDO END: RUA A MISERO PRESENCIA DE LIMA, 110 - B. ALTO LINDOIR, PATOS DE MINAS, MG.		OMPA: 846020-000 TEL: (343)862-52071
NOME: IET-INSTITUTO ESTADUAL DE FLORESTAS END: PRAZADA CAMARÁ, CASA POSTA, 240, CDT. INTERL. PRÍNC. DE MINAS, MG.		CNPJ: 16.746.154-0000-08 TEL: (343)862-3533

Lare - UNIPAM
 Associação Unipam de Engenharia
 Arquitetura e Urbanismo

REGIO/FRONTA: AFASTAMENTOS LATERAIS E DE FUNDO Nº DE UNIDADES: Nº DE VAGAS GERENCIADAS: ZONAMENTO: COEFICIENTE DE APROVEITAMENTO: TAXA DE OCUPAÇÃO: ALTURA DA EDIFICAÇÃO:		DECLARAÇÕES: O(S) PROPRIETÁRIO(S) E O(S) PT(B) DECLARAM ESTAR CIENTES QUE: A APROVAÇÃO DESTES PROJETOS NÃO IMPOÕE O RECONHECIMENTO DA PRETERITO DOS DIREITOS DE PROPRIEDADE DOS TERREIROS O HABITE-SE DO BARRIO FORMADO POR: PLANTIO DE ÁRVORES E/OU REFORMAÇÃO DAS MARGENS DE RIOS E/OU CRIAÇÃO DE LAGOS PARA CADA 10 (DEZ) DE PARCELOS PAVIMENTADOS. RECONHECIMENTO COM VOTO EM SEU LAR Nº 01 O CESSAR DE SER MANTIDA PARA REALIZAÇÃO DE LAR PARA CADA QUINTE DOCUMENTO E CORRESPONDENTE A UM LAR DE CATEGORIA	
C R E A		DEB: CÓDIGO: 1801-TP-002 REVISÃO: R1	
P R E F E I T U R A		P R E F E I T U R A	

PROJETO DE MOVIMENTAÇÃO DE TERRA		DESTINAÇÃO			
		EDUCACIONAL			
PERFILS LONGITUDINAIS E TRANSVERSAIS	ESCALA	INº DE PV	DATA		
	1:500	02	15/02/2016		
	INSCRIÇÃO CADASTRAL				
	00	000	0000	000	

LARE				
ÁREA A INCLUIR	ÁREA A INCLUIR	ÁREA LICENCIADA	ÁREA A ACRESCENTAR	ÁREA A REMOVER
CONDIÇÃO				LARE
ÁREA DO TERRENO	ÁREA A PROJEÇÃO OCUPAR	ÁREA A OCUPAR	ÁREA A DESOCUPAR	
40.000m²				

02/03